

KONIK

1:10 000

e=5m

R1 R2 R3

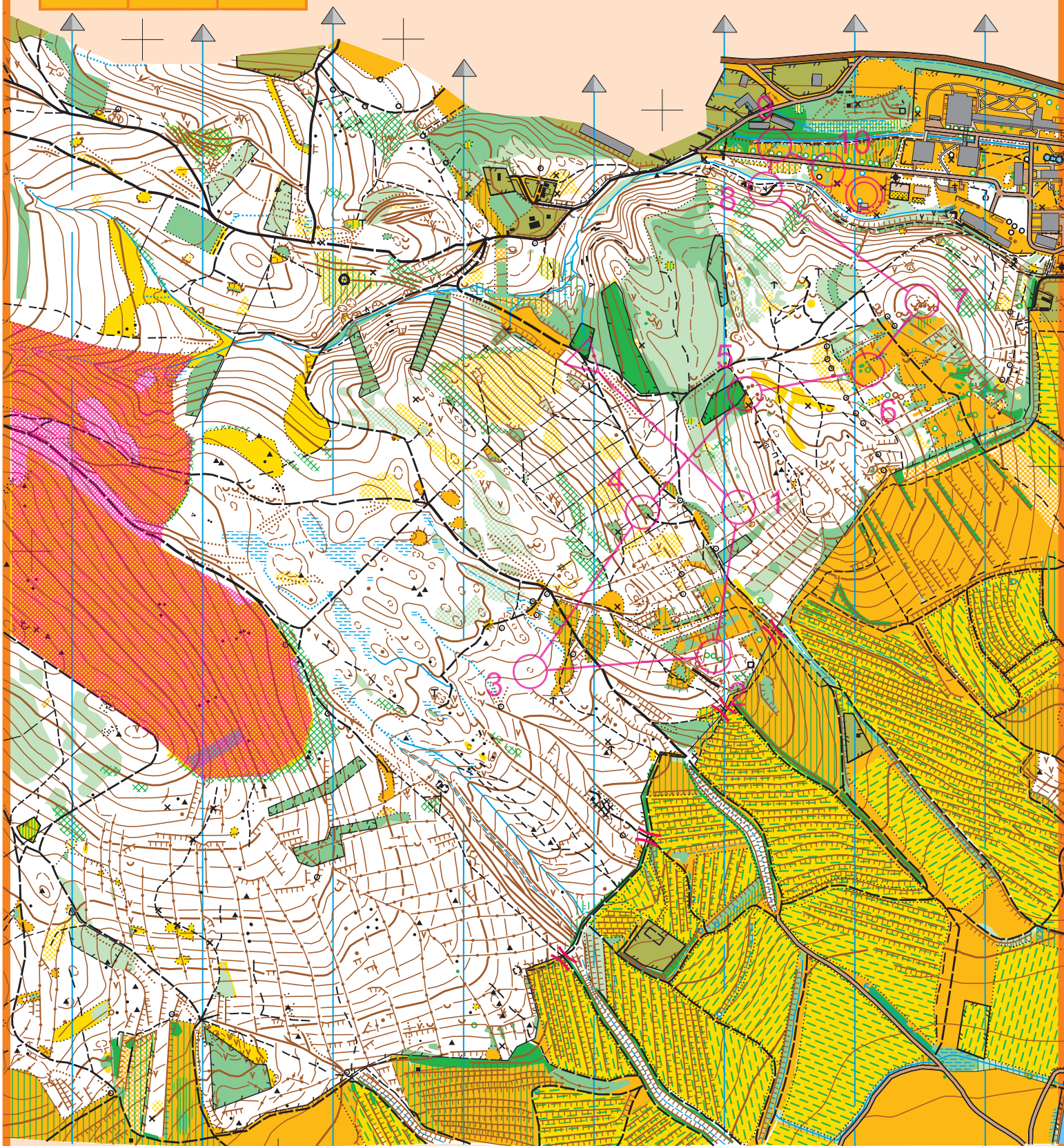


KLUB ORIENTAČNÉHO
BEHU SOKOL PEZINOK








KATEGÓRIA

M-14 W-14

W55- K



Zvláštne mapové symboly

-  Popadané stromy / polom
-  Umelý objekt / socha
-  Umelý objekt
-  Umelý vodný objekt
-  Osamelý strom / Výrazný strom
-  Plošina
-  Prieběžný nepriehľadný les

**VDANIE TEJTO MAPY
PODPORIL SZOŠ**

Registračné číslo: SZOŠ 11.29.O
Autor: Štefan Noga
Stav: máj 2011
Podklady: mapa Rozálka
Dizajn: Ing. Marián Spišiak
Vydavateľ: © KOB Sokol Pezinok
Správca mapy: MUDr. Pavol Poláček
Kupeckého 47, 90201 PK tel.: +421 33 6402100
Tlač mapy: Faxcopy a.s. Bratislava

